


Testen Sie Ihr Wissen

Um den Augsburger Klimapfad zu begehen, benötigen Sie ein Smartphone oder Tablet mit einer Internetverbindung.

www.klimapfad-augsburg.com




Scannen Sie mich

Projektpartner

Der Augsburger Klimapfad ist ein Kooperationsprojekt der Universität Augsburg, der Hochschule Augsburg, der bifa Umweltinstitut GmbH, der Stadt Augsburg und des Rotary Clubs Augsburg.



Augsburger Klimapfad



Entdecken Sie den digitalen Rundweg durch Augsburg

www.klimapfad-augsburg.com



Fotos:

Was ist der Klimapfad Augsburg?

Der Klimapfad Augsburg ist ein circa 1,5-stündiger, abwechslungsreicher und schöner Rundweg durch die Augsburger Innenstadt.

Mit Hilfe Ihres Smartphones oder Tablets können Sie sich an acht Stationen die zentralen Ursachen des Klimawandels an konkreten und für Augsburg spezifischen Beispielen anschaulich erklären lassen.

Anhand von Quizfragen können Sie Ihr Klimawissen immer wieder prüfen.



- 1 Rathausplatz
CO₂-Emissionen



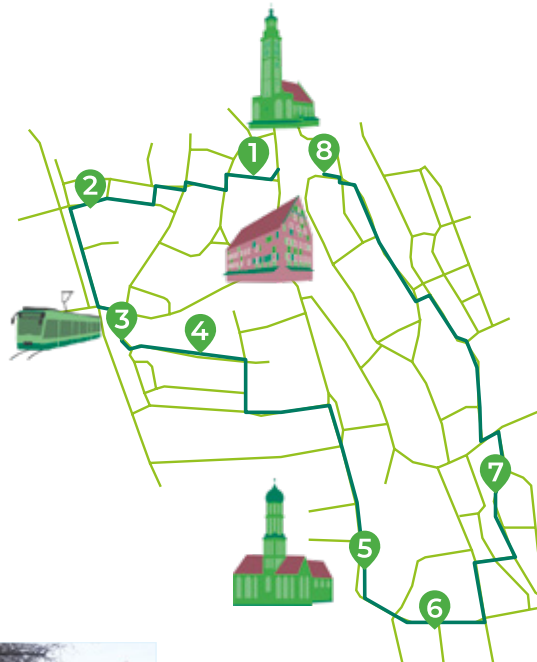
- 2 Stadtmarkt
Fleisch- und Milch-
produktion



- 3 Königsplatz
Fortbewegung und
Verkehr

Warum gibt es den Klimapfad Augsburg?

Der Pfad vermittelt Kenntnisse rund um das für uns alle existentielle Thema „Eindämmung des Klimawandels“ und soll zu einem klimafreundlicheren Verhalten sensibilisieren.



- 4 Zeughaus
Bäume als CO₂-Speicher




- 5 Ulrichsplatz
E-Mobilität



Wie viele Bäume müssten Sie pflanzen, um Ihren CO₂-Fußabdruck zu kompensieren?

Was umfasst der Klimapfad Augsburg?

Der Rundweg umfasst vielfältige Informationen zu Themen wie Mobilität, Ernährung, Wohnen, Energieverbrauch und CO₂-Kompensation.



- 6 Alte Schmiede
Wohnen und Heizen



- 7 Schwallech
Erneuerbare Energien



- 8 Elias-Holl-Platz
Zukunft?